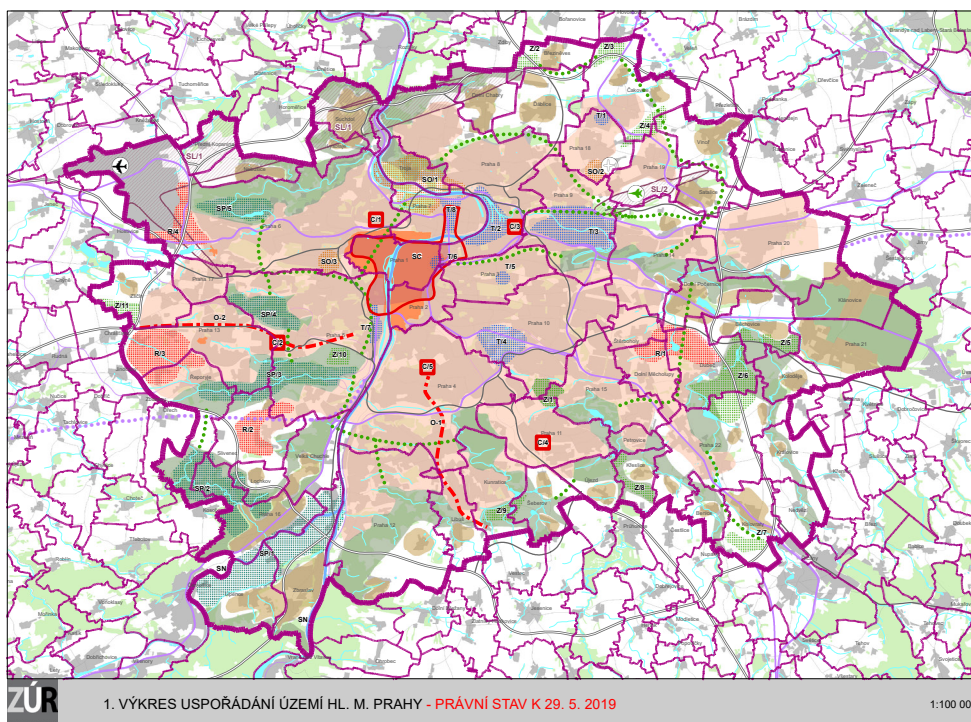


Z 01

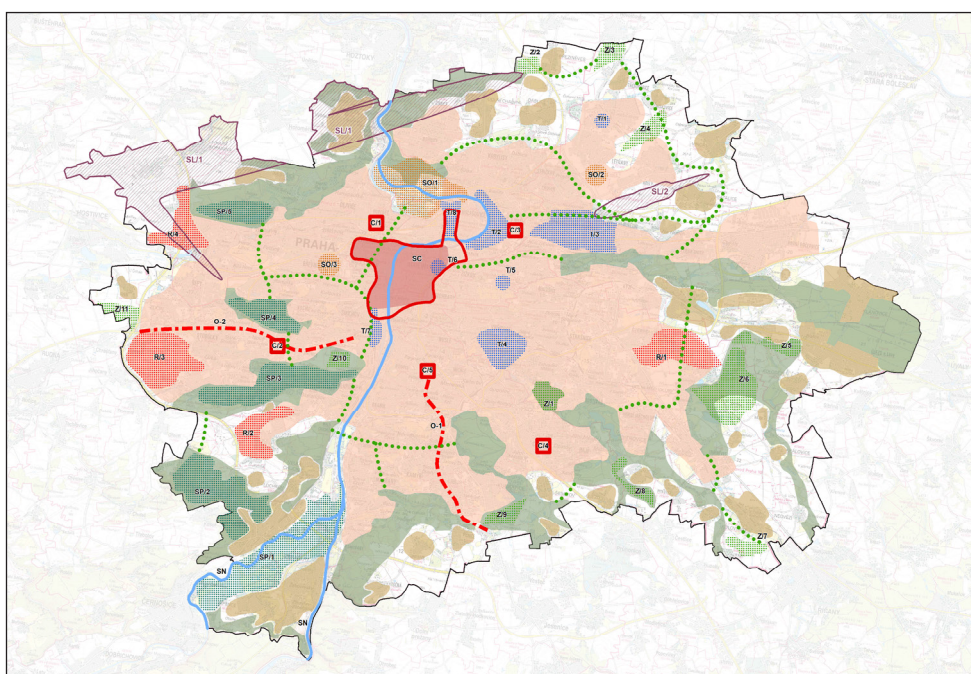
VÝKRES USPOŘÁDÁNÍ ÚZEMÍ HL. M. PRAHY

Úplné znění ZÚR
před aktualizací č. 5



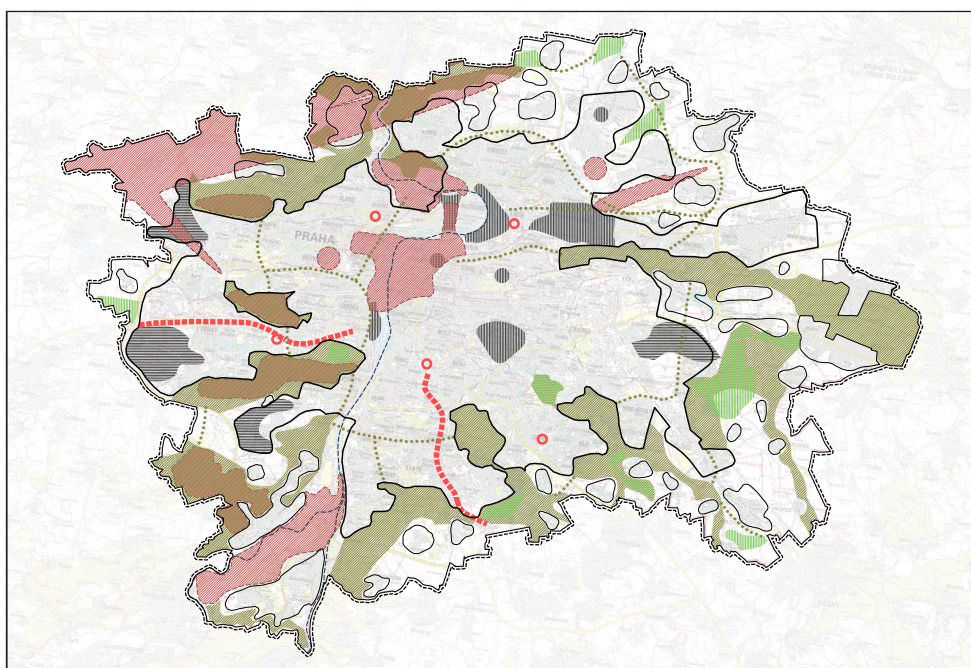
Úplné znění ZÚR
před aktualizací č. 5 s odstraněním
prvků dle bodů I, II a III části 2e.3
odůvodnění:

- podklad
- data střežského kraje
- stavové prvky


















Úplné znění ZÚR
před aktualizací č. 5 s úpravami
prvků dle bodů IV a V části 2e.3
odůvodnění:

- nový datový model (převod
liní na koridory)
- grafické zobrazení



Z 01 VÝKRES USPOŘÁDÁNÍ ÚZEMÍ HLAVNÍHO MĚSTA PRAHY







Podkladní vrstvy:

-  Hranice kraje - hl. m. Praha, hranice územních statistických jednotek NUTS 2 a NUTS 3
-  Hranice mimopražských obcí a městských částí hl. m. Prahy
-  Zástavba
-  Významné plochy zeleně
-  Vodní plochy a toky
-  Památkové rezervace
-  Dálnice, rychlostní silnice, Pražský okruh (SOKP)
-  Komunikace celoměstského významu
-  Ostatní komunikace
-  Koridory vysokorychlostní železniční dopravy
-  Významné železniční tratě
-  Ostatní železniční tratě
-  Letiště Praha - Ruzyně (Letiště Václava Havla Praha)
-  Letiště Praha - Letňany
-  Letiště Kbely




RUŠENO (podklad)

Z 01 VÝKRES USPOŘÁDÁNÍ ÚZEMÍ HLAVNÍHO MĚSTA PRAHY

Prvky legendy:

	Nadmístní rozvojové oblasti: R/1 Štěrboholy - Dolní Měcholupy - Dubeč R/2 Barrandov - Slivenec R/3 Západní město R/4 Ruzyně - Drnovská			Rozvojová plocha
	Nadmístní transformační oblasti: T/1 Letňany - Avia T/2 Maniny, Dolní Libeň, Invalidovna T/3 Vysočany T/4 Bohdalec - Slatiny T/5 Nákladové nádraží Žižkov T/6 Masarykovo nádraží T/7 Nádraží Smíchov T/8 Holešovice - Bubny - Zátory			Transformační plocha v zastavěném území
	Nadmístní rozvojové osy: O/1 Osa jih - ve vazbě na trasu D metra O/2 Osa Radlice - Západní město - Zličín			Nadmístní rozvojová osa
	Nadmístní specifické oblasti:			
	SC Oblast stávajícího celoměstského centra			Specifická oblast
	SO Oblast osvětová, vzdělávací a kulturní, rekreačně společenská, sportovní: SO/1 Draháň - Troja - Bubeneč SO/2 Letňany SO/3 Strahov			Specifická oblast
	SP Oblasti, kde se střetávají podmínky ochrany přírody a krajiny s požadavky na rekreaci obyvatel, případně s požadavky na těžbu nerostů: SP/1 Soutok Vltavy a Berounky SP/2 Radotínské údolí SP/3 Prokopské a Dalejské údolí SP/4 Vidoule - Cibulka - Motol SP/5 Šárka			Specifická oblast
	SL Oblasti zasažené provozem letišť SL/1 Ruzyně SL/2 Kbely			Specifická oblast
	SN Údolní niva Vltavy a Berounky			Údolní niva Vltavy a Berounky
	Celoměstské centrum rozšířené			Specifická oblast
	Kompaktní město rozšířené			Městská krajina Prahy
	Významná centra s podílem celoměstských funkcí: C/1 Dejvice C/2 Nové Butovice C/3 Palmovka C/4 Opatov C/5 Pankrác			Významná centra s podílem celoměstských funkcí
	Rozvoj osídlení ve vnějším pásmu hl. m. Prahy			Zastavitelné území v Přípraží
	Základní směry rozvoje zeleně - zelené klíny			Základní směry rozvoje zeleně - zelené klíny
	Rozvojové oblasti zeleně: Z/1 Trojmezí Z/2 Zalesnění u Březiněvsi Z/3 Zalesnění u Čakovic Z/4 U zlámaného kříže Z/5 V panenkách Z/6 Litožnice - Jankov Z/7 Zalesnění Kolovraty Z/8 Zalesnění u Křeslic Z/9 U Kunratické spojky Z/10 Dívčí hrady Z/11 Za hospodou			Transformační plocha v otevřené krajině
	Významná propojení zeleně - zelené osy			Významné propojení zeleně - zelené osy

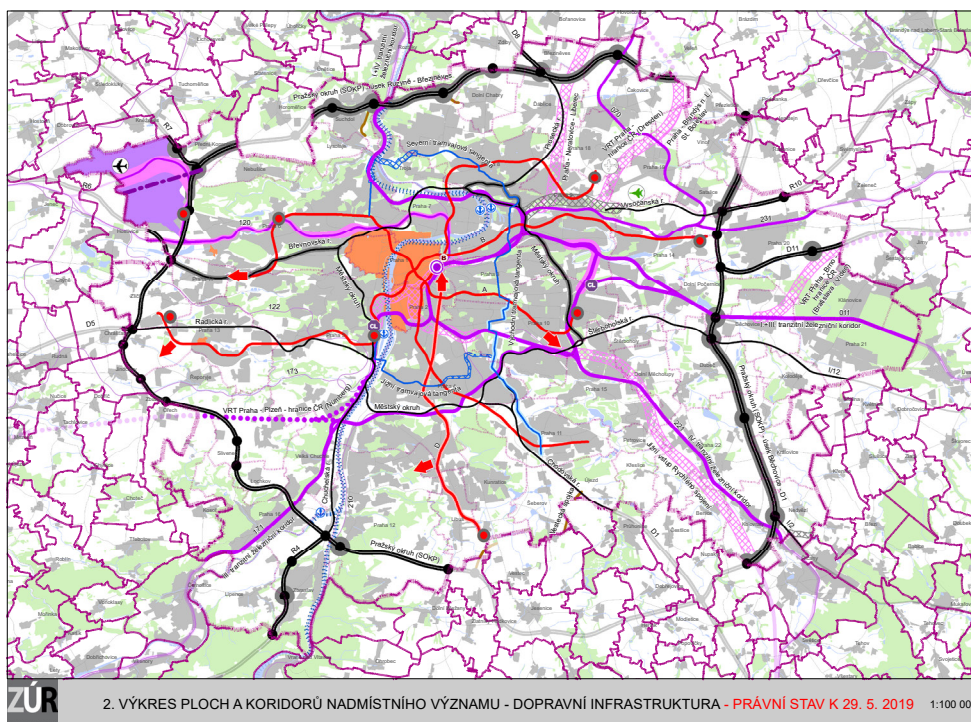
Nové prvky legendy:

	Rozvojová oblast OB1
	Enkláva otevřené krajiny
	Krajinné rozhraní

Z 02

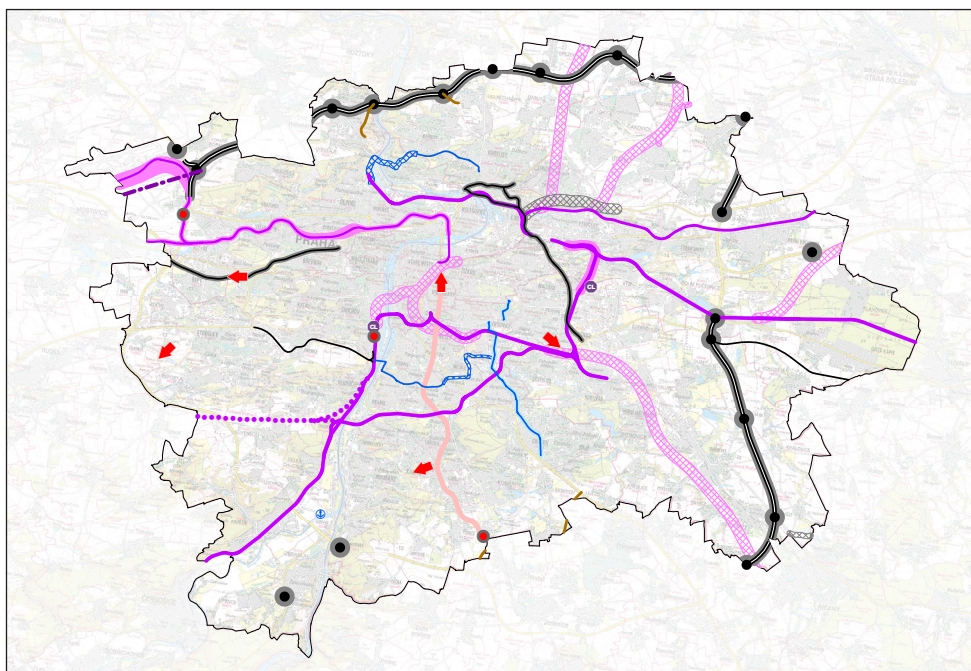
VÝKRES PLOCH A KORIDORŮ NADMÍSTNÍHO VÝZNAMU - DOPRAVNÍ INFRASTRUKTURA

Úplné znění ZÚR
před aktualizací č. 5



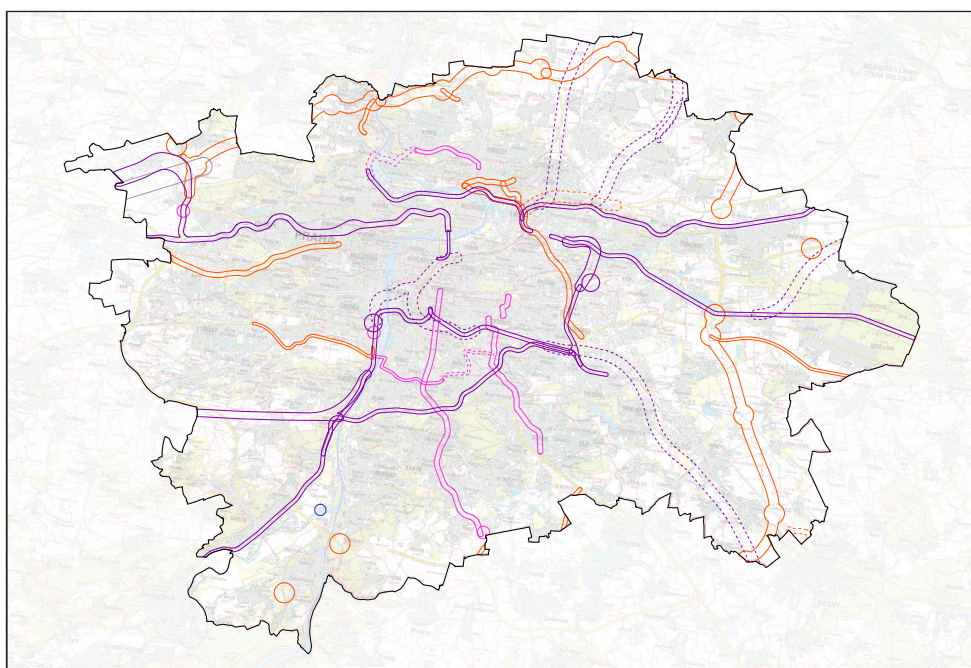
Úplné znění ZÚR
před aktualizací č. 5 s odstraněním
prvků dle bodů I, II a III části 2e.3
odůvodnění:

- podklad
- data střeďočeského kraje
- stavové prvky











Úplné znění ZÚR
před aktualizací č. 5 s úpravami
prvků dle bodů IV a V části 2e.3
odůvodnění:

- nový datový model (převod
liní na koridory)
- grafické zobrazení



Z 02 VÝKRES PLOCH A KORIDORŮ NADMÍSTNÍHO VÝZNAMU - DOPRAVNÍ INFRASTRUKTURA

Podkladní vrstvy:






















































-  Hranice kraje - hl. m. Praha, hranice územních statistických jednotek NUTS 2 a NUTS 3
-  Hranice mimopražských obcí a městských částí hl. m. Prahy
-  Zástavba
-  Významné plochy zeleně
-  Vodní plochy a toky
-  Památkové rezervace
-  Ostatní komunikace
-  Ostatní železniční tratě







RUŠENO (podklad)

Z 02 VÝKRES PLOCH A KORIDORŮ NADMÍSTNÍHO VÝZNAMU - DOPRAVNÍ INFRASTRUKTURA

Prvky legendy:

	Koridory dálnic, rychlostních silnic, Pražského okruhu (SOKP)		Pražský okruh, dálnice (stav)
	Koridory dálnic, rychlostních silnic, Pražského okruhu (SOKP) pro upřesnění v rámci ÚP		Komunikační síť
	Koridory pozemních komunikací s celoměstským významem		Městský okruh, hlavní radiála (stav)
	Koridory pozemních komunikací s celoměstským významem pro upřesnění v ÚP		Komunikační síť
	Mimoúrovňové křižovatky		Mimoúrovňová křižovatka (stav)
	Mimoúrovňové křižovatky pro upřesnění v ÚP		Komunikační síť
	Koridory územních rezerv pro pozemní komunikace nadřazeného komunikačního systému		Komunikační síť (územní rezerva)
	Koridory pozemních komunikací mimo nadřazený komunikační systém		Komunikační síť
	Koridory vysokorychlostní železniční dopravy		Železniční trať (stav)
	Koridory konvenční železniční dopravy - tranzitní žel. koridory		Železniční trať (stav)
	Koridory konvenční železniční dopravy - tranzitní žel. koridory - pro upřesnění v rámci ÚP		Železniční doprava
	Železniční koridory - síť AGTC, TEN-T		Železniční trať (stav)
	Železniční koridory celoměstského významu		Železniční trať (stav)
	Železniční koridory celoměstského významu pro upřesnění v rámci ÚP		Železniční doprava
	Koridory územních rezerv pro železnici		Železniční doprava (územní rezerva)
	Letiště Praha - Ruzyně (Letiště Václava Havla Praha)		Letiště Václava Havla Praha (stav)
	Osa nové paralelní vzletové a přistávací dráhy (RWY 06R/24L) letiště Praha - Ruzyně (Letiště Václava Havla Praha)		Letecká doprava
	Letiště Praha - Letňany		Letiště Praha - Letňany (stav)
	Letiště Praha - Kbely		Letiště Praha - Kbely (stav)
	Přístav		Vodní doprava
	Koridor vodní cesty		Vodní cesta (stav)
	Koridory tras metra		Trať metra (stav)
	Koridory metra pro upřesnění v rámci ÚP		Veřejná doprava
	Koridory tramvajové dopravy		Tramvajová trať (stav)
	Koridory tramvajové dopravy pro upřesnění v rámci ÚP		Veřejná doprava
	Koridory územních rezerv pro tramvajovou dopravu		Veřejná doprava (územní rezerva)
	Celoměstsky významné terminály příměstské bus dopravy - stabilizované		Veřejná doprava

Mapové značky:

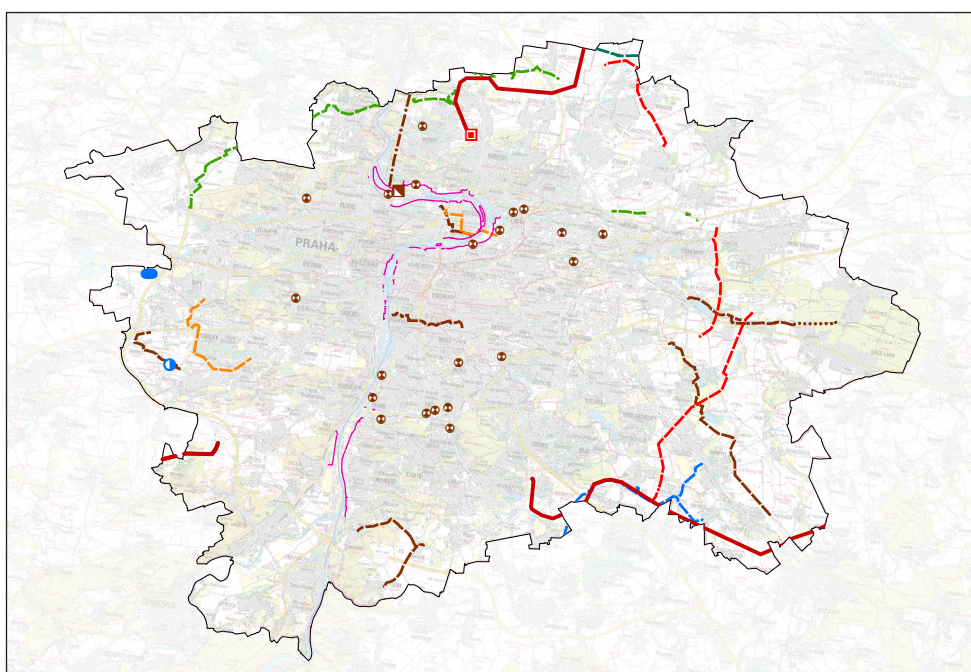
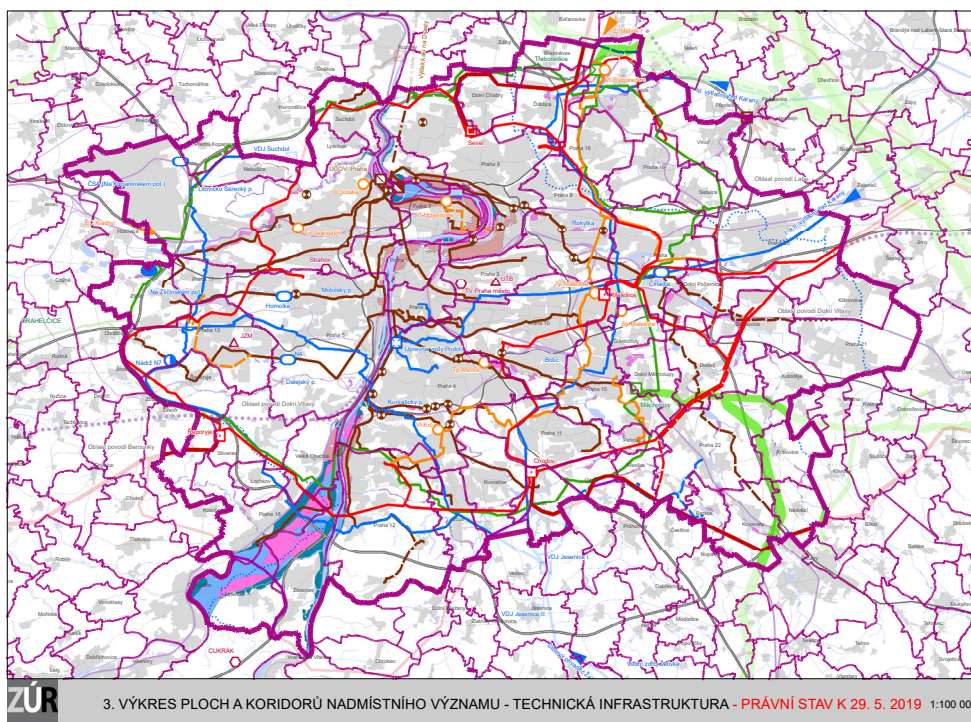
	Železniční stanice Praha - Hlavní nádraží
	Směry rozvoje metra - k prověření v rámci ÚP
	Centrální autobusové nádraží Praha - Florenc
	Lokality pro umístění terminálů city-logistiky pro upřesnění v rámci ÚP

RUŠENO

Z 03

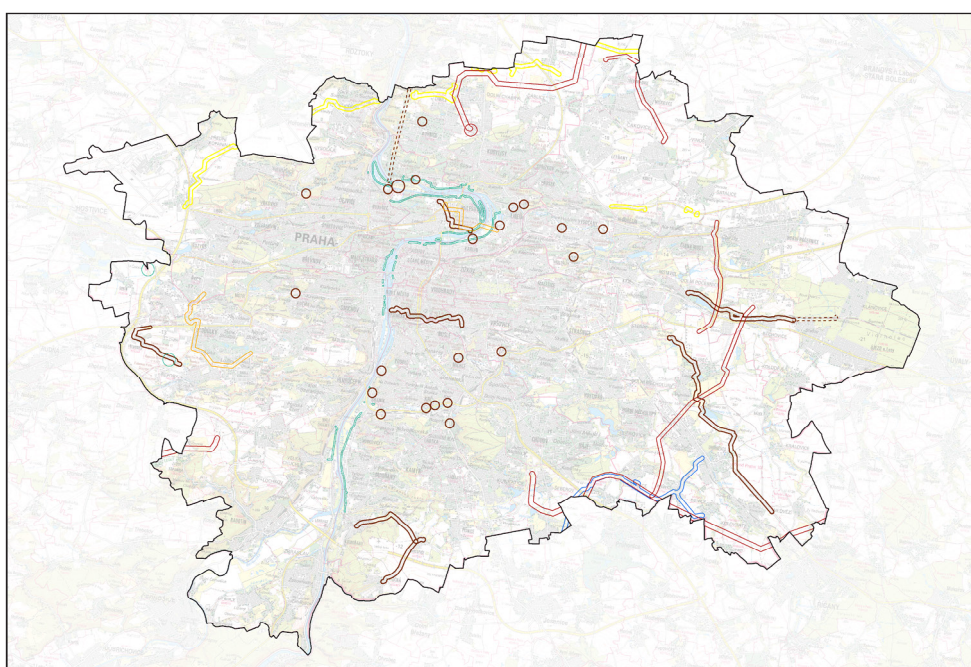
VÝKRES PLOCH A KORIDORŮ NADMÍSTNÍHO VÝZNAMU - TECHNICKÁ INFRASTRUKTURA

Úplné znění ZÚR
před aktualizací č. 5



Úplné znění ZÚR
před aktualizací č. 5 s odstraněním
prvků dle bodů I, II a III části 2e.3
odůvodnění:

- podklad
- data střeďočeského kraje
- stavové prvky
















Úplné znění ZÚR
před aktualizací č. 5 s úpravami
prvků dle bodů IV a V části 2e.3
odůvodnění:

- nový datový model (převod
liní na koridory)
- grafické zobrazení

Z 03 VÝKRES PLOCH A KORIDORŮ NADMÍSTNÍHO VÝZNAMU - TECHNICKÁ INFRASTRUKTURA

Podkladní vrstvy:

-  Hranice kraje - hl. m. Praha, hranice územních statistických jednotek NUTS 2 a NUTS 3
-  Hranice mimopražských obcí a městských částí hl. m. Prahy
-  Zástavba
-  Vodní plochy a toky
-  Dálnice, rychlostní silnice, Pražský okruh (SOKP)
-  Komunikace s celoměstským významem
-  Ostatní komunikace
-  Koridory vysokorychlostní železniční dopravy
-  Významné železniční tratě
-  Ostatní železniční tratě
-  Bezpečnostní pásmo VVTL plynovodu - stav
-  Ochranné pásmo produktovodu a ropovodu - stav
-  Hranice oblastí povodí






RUŠENO (podklad)

Z 03 VÝKRES PLOCH A KORIDORŮ NADMÍSTNÍHO VÝZNAMU - TECHNICKÁ INFRASTRUKTURA

Prvky legendy:

	Vysílací zařízení - stav			Zařízení elektronických komunikací (stav)
	Telefonní ústředna (mezinárodní, tranzitní) - stav			Zařízení elektronických komunikací (stav)
	Vodní nádrž - návrh			Vodárenské zařízení (stav)
	Suchý poldr - stav			Povrchové vody (stav)
	Suchý poldr - návrh			Povrchové vody
	Transformovna 400 (220) / 110 kV - stav			Elektrická stanice (stav)
	Transformovna 400 / 110 kV - návrh			Zásobování elektrickou energií
	Tepelný zdroj - stav			Tepelné zařízení (stav)
	Regulační stanice VVTL - stav			Regulační stanice plynu (stav)
	Zdroj pitné vody - stav			Vodárenské zařízení (stav)
	Podzemní záchytná nádrž - návrh			Odkanalizování území
	ÚČOV - stav			Čistírna odpadních vod (stav)
	ÚČOV - návrh rozšíření			Odkanalizování území
	ČOV - stav			Čistírna odpadních vod (stav)
	Venkovní elektrické vedení ZVN - návrh			Zásobování elektrickou energií
	Venkovní elektrické vedení ZVN - stav			Nadzemní vedení ZVN (stav)
	Venkovní elektrické vedení VVN - návrh			Zásobování elektrickou energií
	Venkovní elektrické vedení VVN - stav			Nadzemní vedení VVN (stav)
	Tepelný napáječ - návrh			Zásobování teplem
	Hlavní tepelný napáječ - stav			Tepelný napáječ (stav)
	Plynovod VTL - návrh			Zásobování plynem, ropovodem
	Plynovod VTL - stav			Plynovod, ropovod (stav)
	Produktovod, ropovod - návrh			Zásobování plynem, ropovodem
	Nadřazený vodovodní řad - stav			Vodovodní řad (stav)
	Nadřazený vodovodní řad - návrh			Zásobování vodou
	Výtlač kalů na Drasty - územní rezerva			Odkanalizování území (územní rezerva)
	Významná stoka, sběrač - územní rezerva			Odkanalizování území (územní rezerva)
	Významná stoka, sběrač - návrh			Odkanalizování území
	Významná stoka, sběrač - stav			Kanalizační stoka, sběrač (stav)
	PPO (stav, návrh) na území hl. m. Prahy			Povrchové vody
	Kategorie záplavového území na území hl. m. Prahy - aktivní zóna	 RUŠENO (podklad)		
	Kategorie záplavového území na území hl. m. Prahy - průtočná			
	Kategorie záplavového území na území hl. m. Prahy - neprůtočná			
	Kategorie záplavového území na území hl. m. Prahy - určená k ochraně, zajišťovaná individuálně			
	Kategorie záplavového území na území hl. m. Prahy - určená k ochraně, zajišťovaná městem			

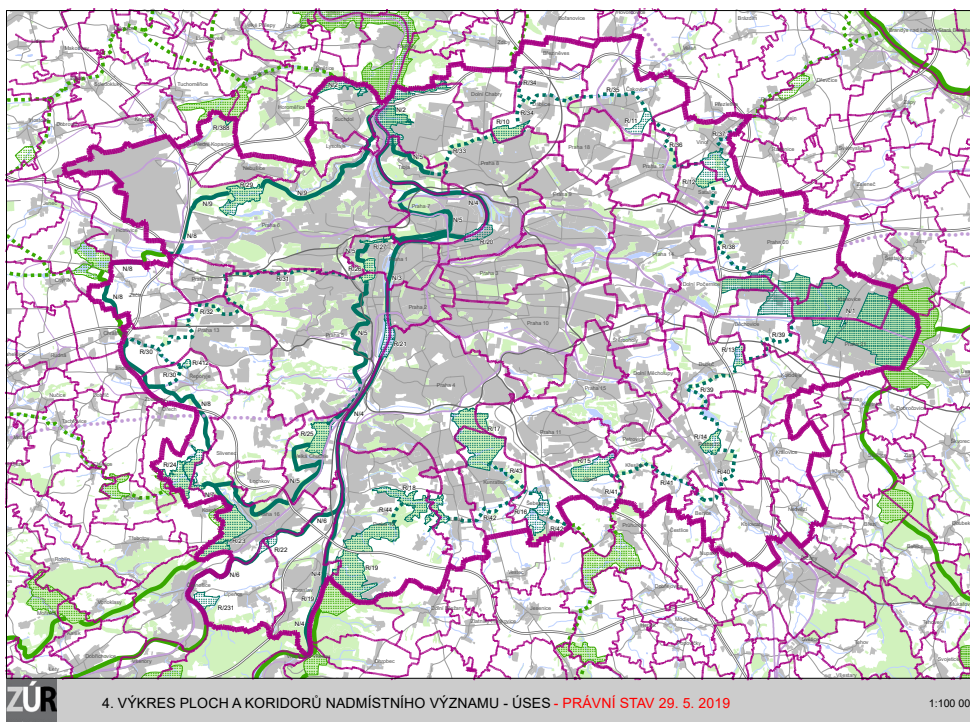
Mapové značky:

	Přívod tepla z elektrárny Mělník I - stav	 RUŠENO
	Varianty napojení levobřežních soustav CZT na kogenerační zdroj - výhled	
	Přívodní řad pitné vody - stav	
	Připojení na stokovou soustavu města - výhled	

Z 04

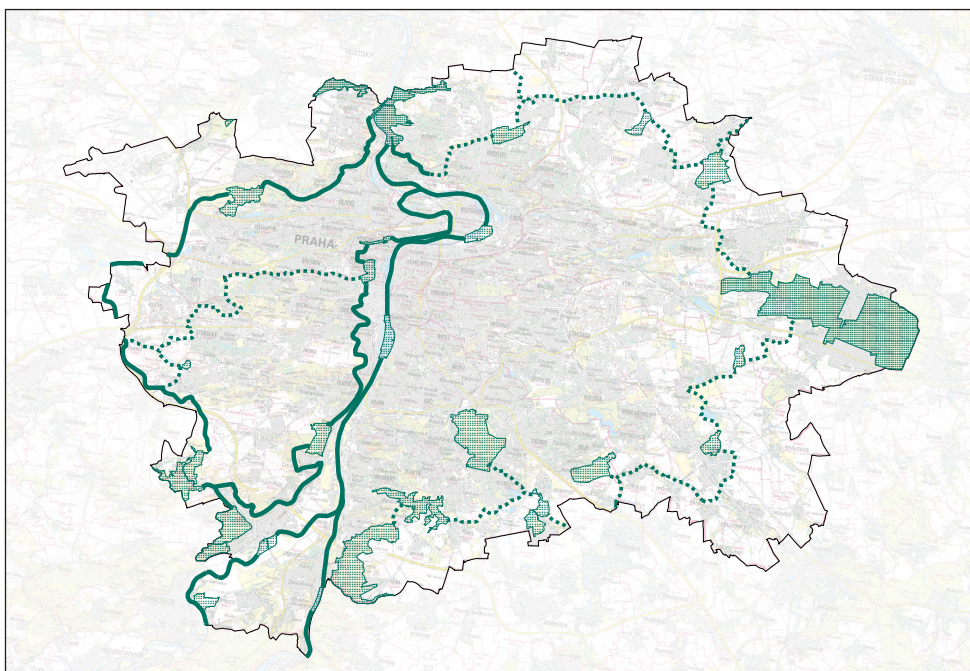
VÝKRES PLOCH A KORIDORŮ NADMÍSTNÍHO VÝZNAMU - ÚSES

Úplné znění ZÚR
před aktualizací č. 5



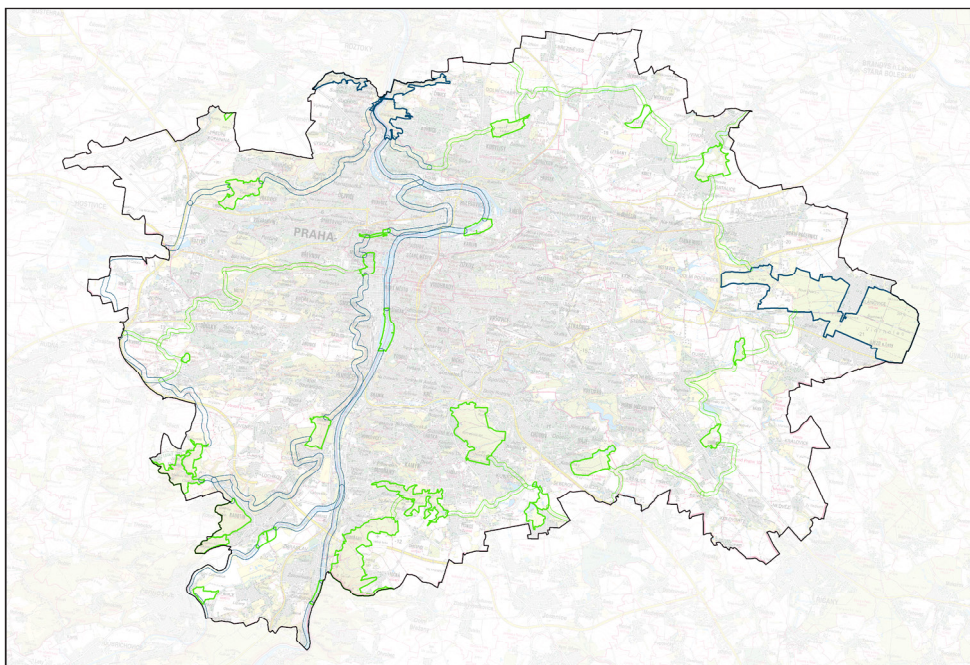
Úplné znění ZÚR
před aktualizací č. 5 s odstraněním
prvků dle bodů I, II a III části 2e.3
odůvodnění:

- podklad
- data střeďočeského kraje
- stavové prvky


















Úplné znění ZÚR
před aktualizací č. 5 s úpravami
prvků dle bodů IV a V části 2e.3
odůvodnění:

- nový datový model (převod
liní na koridory)
- grafické zobrazení







Z 04 VÝKRES PLOCH A KORIDORŮ NADMÍSTNÍHO VÝZNAMU - ÚSES

Podkladní vrstvy:





-  Hranice kraje - hl. m. Praha, hranice územních statistických jednotek NUTS 2 a NUTS 3
-  Hranice mimopražských obcí a městských částí hl. m. Prahy
-  Zástavba
-  Významné plochy zeleně
-  Vodní plochy a toky
-  Dálnice, rychlostní silnice, Pražský okruh (SOKP)
-  Komunikace s celoměstským významem
-  Ostatní komunikace
-  Koridory vysokorychlostní železniční dopravy (VRT)
-  Významné železniční tratě
-  Ostatní železniční tratě
-  Nadregionální biokoridor mimo území hl. m. Prahy
-  Regionální biokoridor mimo území hl. m. Prahy
-  Nadregionální biocentrum mimo území hl. m. Prahy
-  Regionální biocentrum mimo území hl. m. Prahy

RUŠENO (podklad)

Prvky legendy:

-  Nadregionální biokoridor na území hl. m. Prahy
-  Regionální biokoridor na území hl. m. Prahy
-  Nadregionální biocentrum na území hl. m. Prahy
-  Regionální biocentrum na území hl. m. Prahy

R/45 Kód územního systému ekologické stability

-  Nadregionální biokoridor suchozemský
-  Regionální biokoridor suchozemský
-  Nadregionální biocentrum
-  Regionální biocentrum

RUŠENO (nové označování)

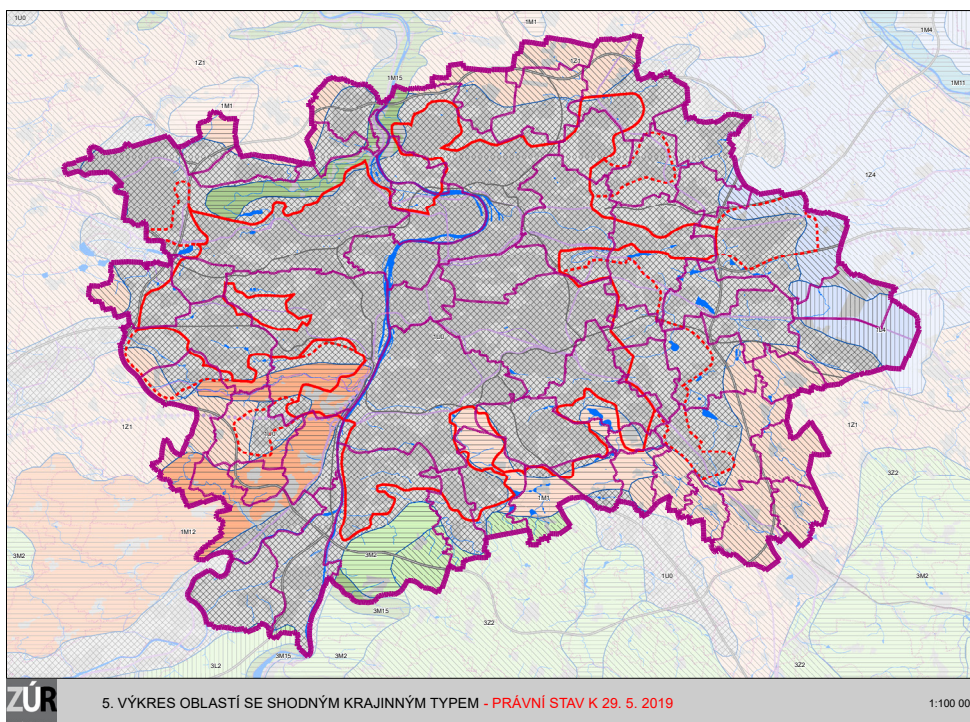
Nové prvky legendy:

-  Nadregionální biokoridor vodní

Z 05

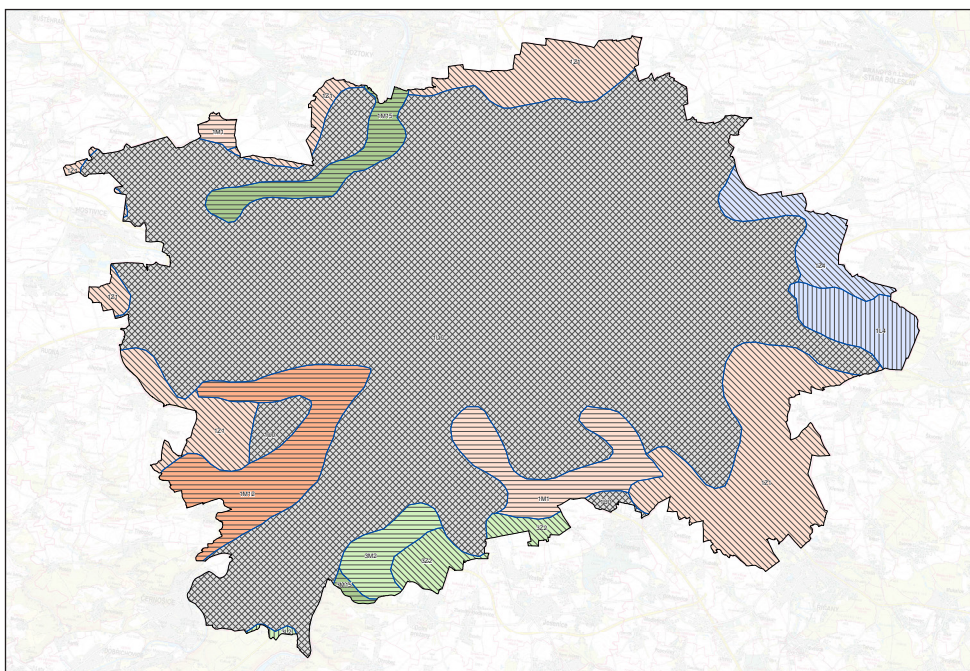
VÝKRES OBLASTÍ SE SHODNÝM KRAJINNÝM TYPEM

Úplné znění ZÚR
před aktualizací č. 5



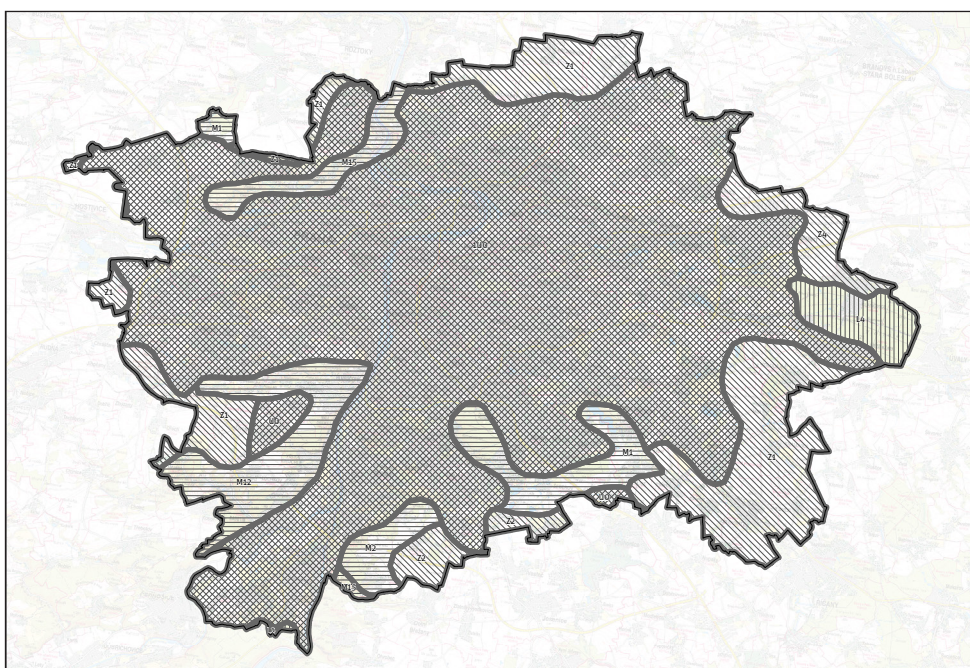
Úplné znění ZÚR
před aktualizací č. 5 s odstraněním
prvků dle bodů I, II a III části 2e.3
odůvodnění:

- podklad
- data středočeského kraje
- stavové prvky















Úplné znění ZÚR
před aktualizací č. 5 s úpravami
prvků dle bodů IV a V části 2e.3
odůvodnění:

- nový datový model (převod
liní na koridory)
- grafické zobrazení



Z 05 VÝKRES OBLASTÍ SE SHODNÝM KRAJINNÝM TYPEM





Podkladní vrstvy:

-  Hranice kraje - hl. m. Praha, hranice územních statistických jednotek NUTS 2 a NUTS 3
-  Hranice mimopražských obcí a městských částí hl. m. Prahy
-  Zástavba
-  Vodní plochy a toky
-  Dálnice, rychlostní silnice, Pražský okruh (SOKP)
-  Komunikace celoměstského významu
-  Ostatní komunikace
-  Koridory vysokorychlostní železniční dopravy
-  Významné železniční tratě
-  Ostatní železniční tratě
-  Kompaktní město stávající
-  Kompaktní město rozšířené

RUŠENO (podklad)

Prvky legendy:

- Krajiny dle využití
 -  Lesní krajiny
 -  Lesozemědělské krajiny
 -  Zemědělské krajiny
 -  Urbanizované krajiny
- Krajiny dle reliéfu
 -  Krajiny bez vylišeného reliéfu
 -  Krajiny plošin a pahorkatin
 -  Krajiny vrchovin Hercynica
 -  Krajiny rovin
 -  Krajiny širokých říčních niv
 -  Krasové krajiny
 -  Krajiny zaříznutých údolí
-  Kód krajinného typu

-  Lesní krajina
-  Lesozemědělská krajina
-  Zemědělská krajina
-  Urbanizovaná krajina

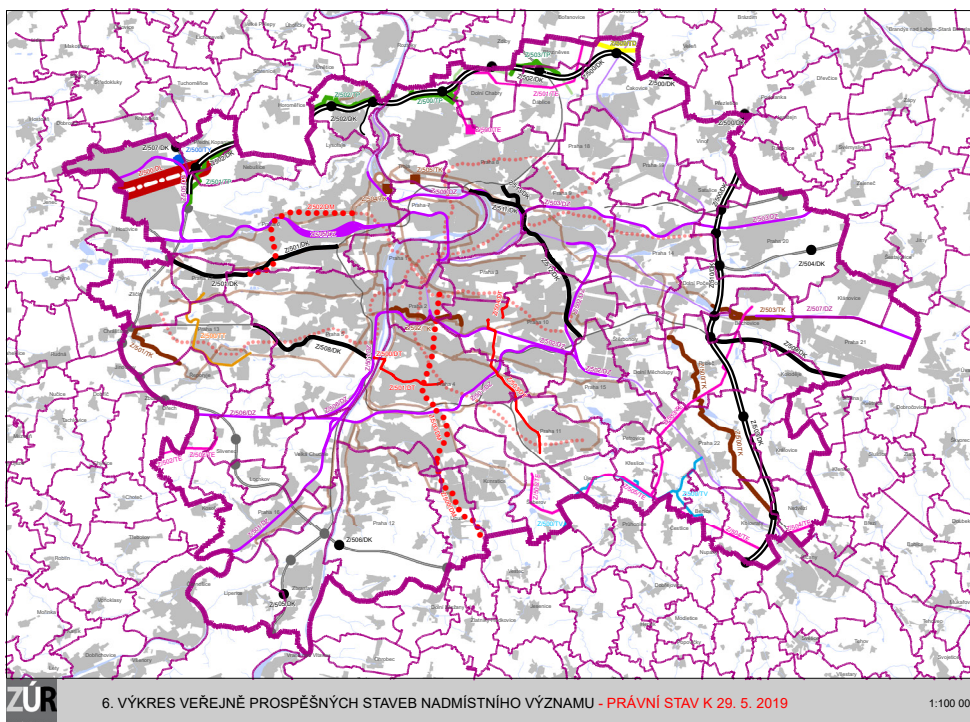
Nové prvky legendy:

-  Krajina

Z 06

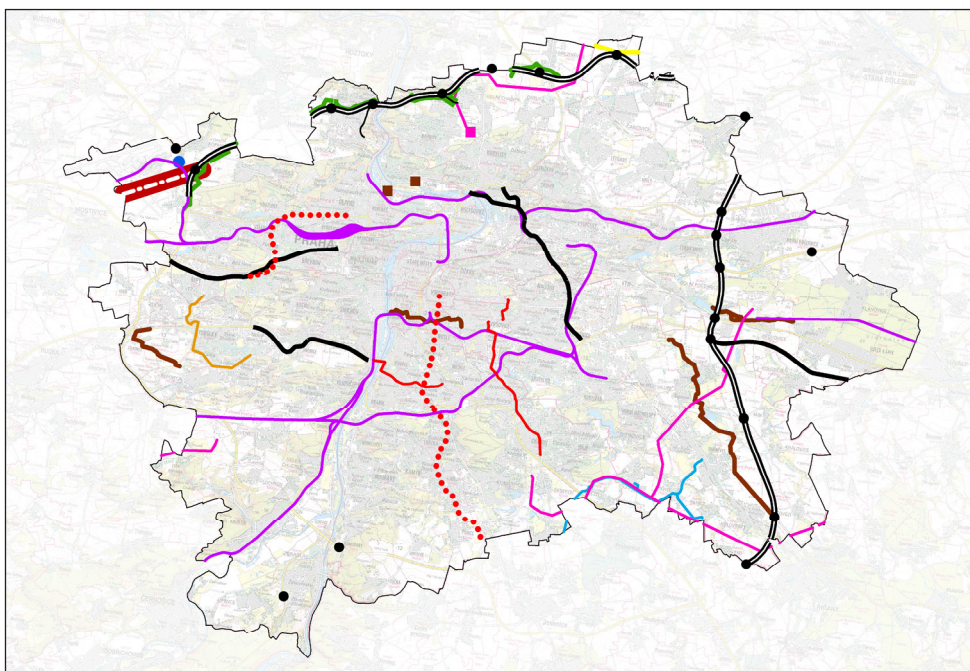
VÝKRES VEŘEJNĚ PROSPĚŠNÝCH STAVEB NADMÍSTNÍHO VÝZNAMU

Úplné znění ZÚR
před aktualizací č. 5



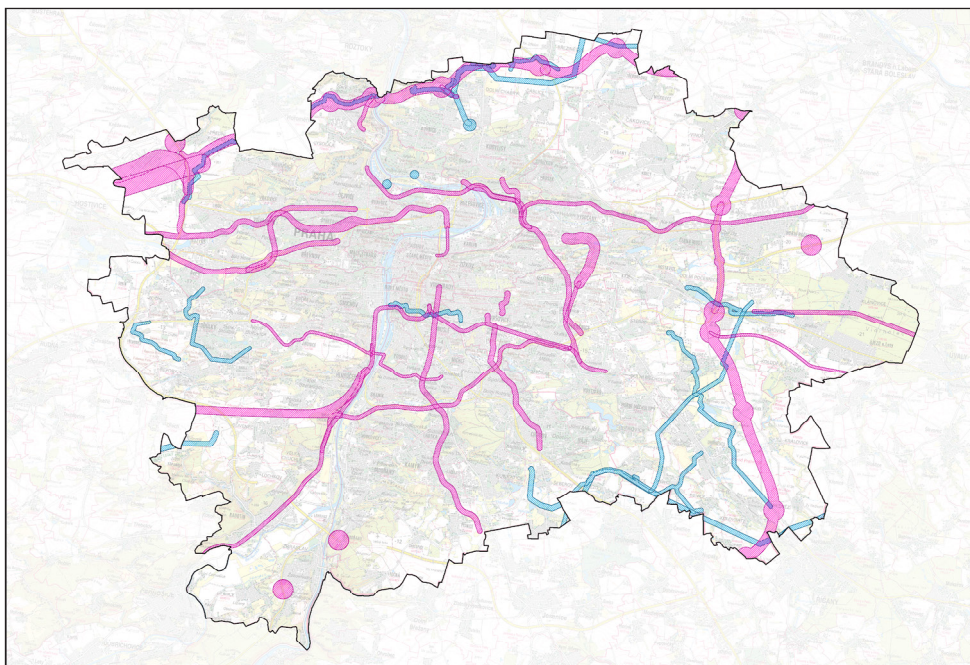
Úplné znění ZÚR
před aktualizací č. 5 s odstraněním
prvků dle bodů I, II a III části 2e.3
odůvodnění:

- podklad
- data střeodočeského kraje
- stavové prvky














Úplné znění ZÚR
před aktualizací č. 5 s úpravami
prvků dle bodů IV a V části 2e.3
odůvodnění:

- nový datový model (převod
liní na koridory)
- grafické zobrazení








Z 06 VÝKRES VEŘEJNĚ PROSPĚŠNÝCH STAVEB NADMÍSTNÍHO VÝZNAMU

Podkladní vrstvy:

-  Hranice kraje - hl. m. Praha, hranice územních statistických jednotek NUTS 2 a NUTS 3
-  Hranice mimopražských obcí a městských částí hl. m. Prahy
-  Zástavba
-  Vodní plochy a toky
-  Ústřední čistírna odpadních vod
-  Nadřazený sběrač - stav
-  VTL plynovod - stav
-  Koridory tras metra - stav
-  Železniční trať - stav
-  Dálnice, rychlostní silnice, Pražský okruh (SOKP) na území hl. m. Prahy
-  Ostatní komunikace s celoměstským významem na území hl. m. Prahy

RUŠENO (podklad)

Prvky legendy:

-  Suchý poldr
-  Záchytná nádrž
-  Transformovna 400 / 110 kV
-  Venkovní elektrické vedení ZVN, VVN
-  VTL - Plynovod - přeložka
-  Produktovod, ropovod
-  Prodloužení nadřazeného kanalizačního sběrače
-  Tepelný napáječ
-  Nadřazený vodovodní řad
-  Ostatní komunikace celoměstského významu na území hl. m. Prahy
-  Dálnice, rychlostní silnice, Pražský okruh (SOKP) na území hl. m. Prahy včetně mimoúrovňových křižovatek a přivaděčů zahrnutých jako součást st. Pražského okruhu (SOKP)
-  Mimoúrovňové křižovatky
-  Nová paralelní vzletová a přistávací dráha (RWY 06R/24L) letiště Praha - Ruzyně (Letiště Václava Havla Praha)
-  Koridory tras metra
-  Tramvajové tratě
-  Železniční trať

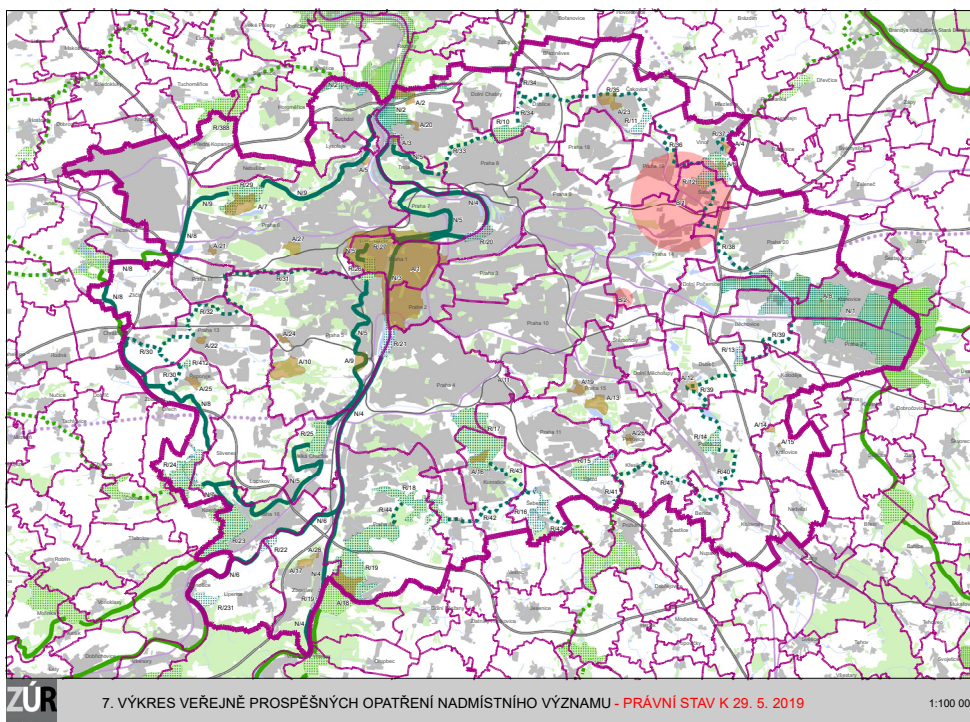
Plocha VPS pro technickou infrastrukturu

Plocha VPS pro dopravní infrastrukturu

Z 07

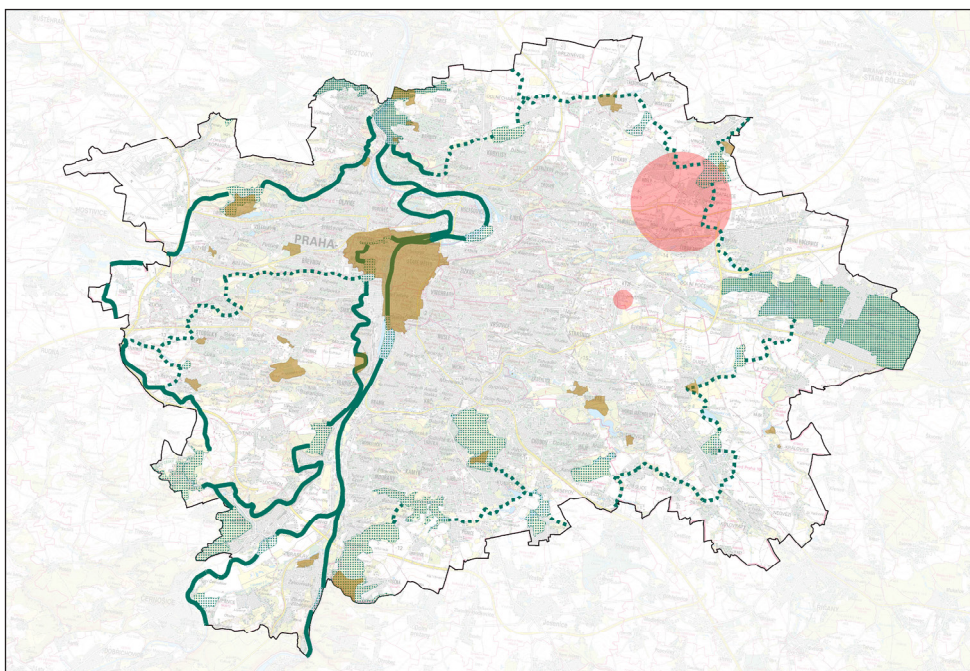
VÝKRES VEŘEJNĚ PROSPĚŠNÝCH OPATŘENÍ NADMÍSTNÍHO VÝZNAMU

Úplné znění ZÚR
před aktualizací č. 5



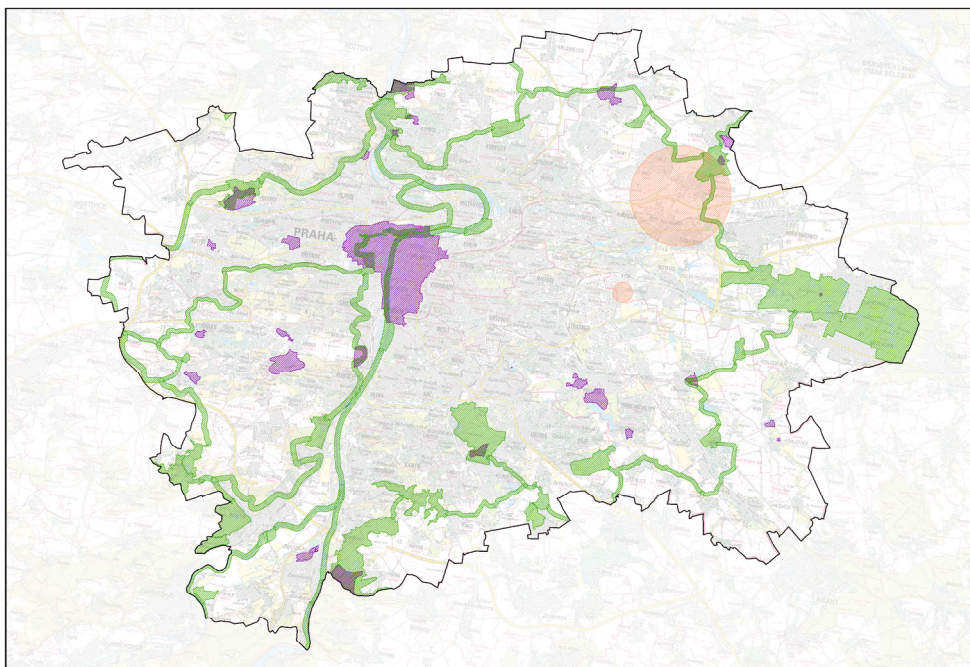
Úplné znění ZÚR
před aktualizací č. 5 s odstraněním
prvků dle bodů I, II a III části 2e.3
odůvodnění:

- podklad
- data středočeského kraje
- stavové prvky












Úplné znění ZÚR
před aktualizací č. 5 s úpravami
prvků dle bodů IV a V části 2e.3
odůvodnění:

- nový datový model (převod
liní na koridory)
- grafické zobrazení









Z 07 VÝKRES VEŘEJNĚ PROSPĚŠNÝCH OPATŘENÍ NADMÍSTNÍHO VÝZNAMU




Podkladní vrstvy:

-  Hranice kraje - hl. m. Praha, hranice územních statistických jednotek NUTS 2 a NUTS 3
-  Hranice mimopražských obcí a městských částí hl. m. Prahy
-  Zástavba
-  Významné plochy zeleně
-  Vodní plochy a toky
-  Dálnice, rychlostní silnice, Pražský okruh (SOKP)
-  Komunikace s celoměstským významem
-  Koridory vysokorychlostní železniční dopravy
-  Významné železniční tratě

RUŠENO (podklad)

Prvky legendy:















-  Území k zajištění ochrany archeologického dědictví
-  Nadregionální biokoridor na území hl. m. Prahy
-  Regionální biokoridor na území hl. m. Prahy
-  Nadregionální biocentrum na území hl. m. Prahy
-  Regionální biocentrum na území hl. m. Prahy
-  Zóna havarijního plánování

-  Území archeologického dědictví
-  Územní systém ekologické stability
-  Zóna havarijního plánování

0 01














KOORDINAČNÍ VÝKRES

Podkladní vrstvy:











-  Hranice kraje - hl. m. Praha, hranice územních statistických jednotek NUTS 2 a NUTS 3
-  Hranice mimopražských obcí a městských částí hl. m. Prahy
-  Zástavba
-  Významné plochy zeleně
-  Vodní plochy a toky
-  Památkové rezervace
-  Ostatní komunikace
-  Ostatní železniční tratě
-  Předpokládaná významná propojení zeleně do regionu
-  Oblasti s probíhajícím intenzivním rozvojem za hranicí hl. m. Prahy
-  Nadregionální biokoridor mimo území hl. m. Prahy
-  Regionální biokoridor mimo území hl. m. Prahy
-  Nadregionální biocentrum mimo území hl. m. Prahy
-  Regionální biocentrum mimo území hl. m. Prahy

RUŠENO (podklad)

Prvky legendy:

-  Oblast soustředěných pracovních příležitostí
-  Oblast soustředěného nákupu - velkokapacitní nákupní centra
-  Ochranné pásmo Památkové rezervace v hl. m. Praze
-  Památkové zóny vyhlášené
-  Významné inženýrsko geologické jevy
-  Natura 2000
-  Hranice CHKO - Český kras
-  Území s ložiskovou ochranou
-  Přírodní parky na území hl. m. Prahy
-  Maloplošné zvláště chráněné území na území hl. m. Prahy
-  Významný krajinný prvek - registrovaný na území hl. m. Prahy
-  Bezpečnostní pásmo VVTL plynovodu - stav
-  Ochranné pásmo produktovodu a ropovodu - stav

RUŠENO

-  Ochranné pásmo památkové rezervace
-  Památková zóna
- RUŠENO
-  Natura 2000
-  Hranice CHKO
-  Území s ložiskovou ochranou
-  Přírodní park
-  Maloplošné zvláště chráněné území
-  Registrovaný významný krajinný prvek
-  Bezpečnostní, ochranné pásmo
-  Bezpečnostní, ochranné pásmo

Nové prvky legendy:

-  Památková rezervace