



VÝROK - GRAFICKÁ ČÁST

ZÁSADY ÚZEMNÍHO ROZVOJE HL. M. PRAHY

AKTUALIZACE č. 2

2017

ZÚR

hlavní město Praha

PRA HA
PRA GUE
PRA GA
PRA G

číslo paré:

Pořizovatel

Magistrát hlavního města Prahy

Odbor územního rozvoje MHMP

Jungmannova 35/29, Praha 1, 110 00

Ředitel: Ing. Martin Čemus

Zpracovatel

Institut plánování a rozvoje hl. m. Prahy

Vyšehradská 57/2077, Praha 2, 128 00

Ředitel: Mgr. Ondřej Boháč

Ing. arch. Kateřina Szentesiová

Autorizovaný architekt, typ autorizace A

Číslo autorizace ČKA: 1981

Ing. Marek Zděradička

Autorizovaný inženýr pro dopravní stavby

Číslo autorizace ČKAIT: 0012279

Autorský tým

Ing. Marek Zděradička, autorizovaný inženýr pro dopravní stavby, číslo autorizace ČKAIT: 0012279

Ing. Lukáš Tittl

Mgr. Nikola Jurková

Ing. arch. Kateřina Szentesiová, autorizovaný architekt, číslo autorizace ČKA: 1981

PhDr. Nataša Macháčová – jazyková korektura


Datum zpracování: 2017

Obsah grafické části

2. Výkres ploch a koridorů nadmístního významu – dopravní infrastruktura – Aktualizace č. 2
1:100 000


2. VÝKRES PLOCH A KORIDORŮ NADMÍSTNÍHO VÝZNAMU - DOPRAVNÍ INFRASTRUKTURA


Legenda k Aktualizaci č. 2


 Koridor územní rezervy pro železnici


Výkresová část Aktualizace č. 2 ZÚR hl. m. Prahy je zhotovena s využitím kopií výkresů ZÚR hl. m. Prahy v černobílých odstínech. Předmět Aktualizace č. 2 ZÚR hl. m. Prahy je vyobrazen barevně dle legendy.


VYBRANÉ JEVY MAPOVÉHO PODKLADU


 Hranice kraje – hl. m. Praha, hranice územních statistických jednotek NUTS 2 a NUTS 3


 Hranice mimopražských obcí a městských částí hl. m. Prahy


 Zástavba

 Významné plochy zeleně


 Vodní plochy a toky


 Památkové rezervace


 Ostatní komunikace


 Ostatní železniční tratě


JEVY ZÚR


 Koridory dálnic, rychlostních silnic, Pražského okruhu (SOKP)


 Koridory dálnic, rychlostních silnic, Pražského okruhu (SOKP) pro upřesnění v rámci ÚP


 Koridory pozemních komunikací s celoměstským významem


 Koridory pozemních komunikací s celoměstským významem pro upřesnění v rámci ÚP


 Mimoúrovňové křižovatky


 Mimoúrovňové křižovatky pro upřesnění v rámci ÚP


 Koridory územních rezerv pro pozemní komunikace nadřazeného komunikačního systému


 Koridory pozemních komunikací mimo nadřazený komunikační systém


 Koridory vysokorychlostní železniční dopravy


 Koridory konvenční železniční dopravy - tranzitní žel. koridory


 Koridory konvenční železniční dopravy - tranzitní žel. koridory - pro upřesnění v rámci ÚP


 Železniční koridory - síť AGTC, TEN-T


 Železniční koridory celoměstského významu


 Železniční koridory celoměstského významu pro upřesnění v rámci ÚP


 Koridory územních rezerv pro železnici


 Železniční stanice Praha - Hlavní nádraží


 Letiště Praha - Ruzyně (Letiště Václava Havla Praha)


 Osa nové paralelní vzletové a přistávací dráhy (RWY 06R/24L) letiště Praha - Ruzyně (Letiště Václava Havla Praha)


 Letiště Praha - Letňany


 Letiště Praha - Kbely


 Přístav


 Koridor vodní cesty


 Koridory tras metra


 Koridory metra pro upřesnění v rámci ÚP


 Směry rozvoje metra - k prověření v rámci ÚP


 Koridory tramvajové dopravy

 Koridory tramvajové dopravy pro upřesnění v rámci ÚP

 Koridory územních rezerv pro tramvajovou dopravu

 Centrální autobusové nádraží Praha - Florenc

 Celoměstsky významné terminály příměstské bus dopravy - stabilizované

 Lokality pro umístění terminálů city-logistiky pro upřesnění v rámci ÚP

ZÚR HL. M. PRAHY - AKTUALIZACE Č. 2

POŘIZOVATEL: ODBOR ÚZEMNÍHO ROZVOJE MHMP, JUNGMANNOVA 29/35, 111 21 PRAHA 1

PROJEKTANT: INSTITUT PLÁNOVÁNÍ A ROZVOJE HLAVNÍHO MĚSTA PRAHY, VYŠEHRADSKÁ 57, 128 00 PRAHA 2

VÝKRES PLOCH A KORIDORŮ NADMÍSTNÍHO VÝZNAMU - DOPRAVNÍ INFRASTRUKTURA

DATUM: 2017

MĚŘÍTKO: 1:100 000

ČÍSLO VÝKRESU: 2