GRAFICKÁ ČÁST ZMĚNY ÚZEMNÍHO PLÁNU

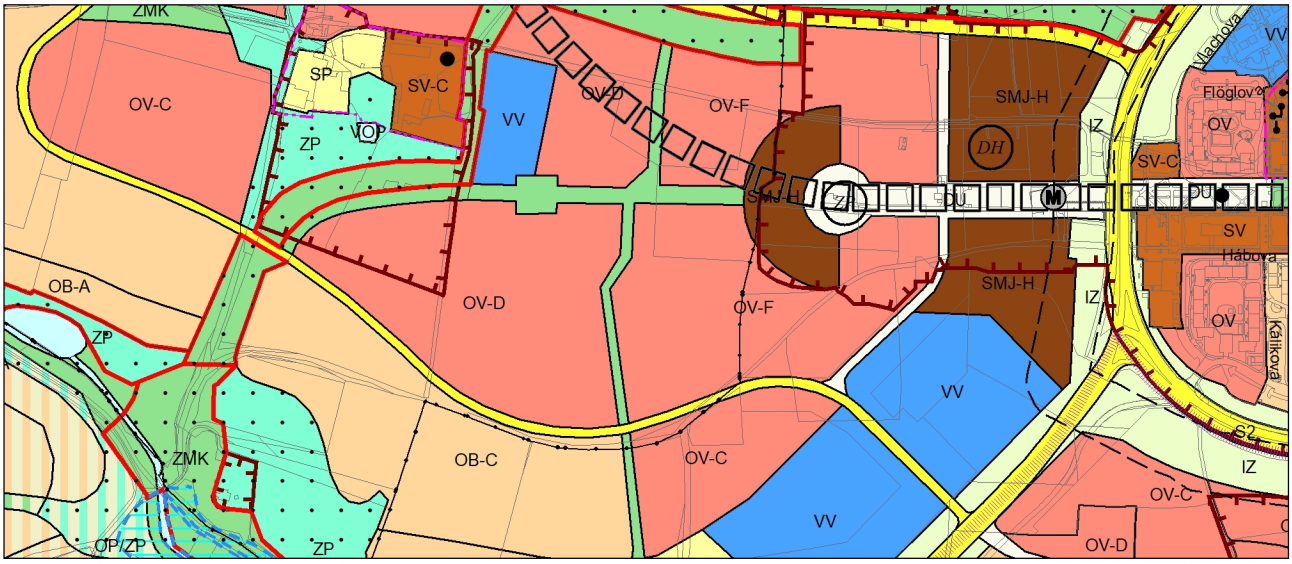

Výkres č. 4 – Plán využití ploch, platný stav k 17. 6. 2021 **M 1 : 10 000**

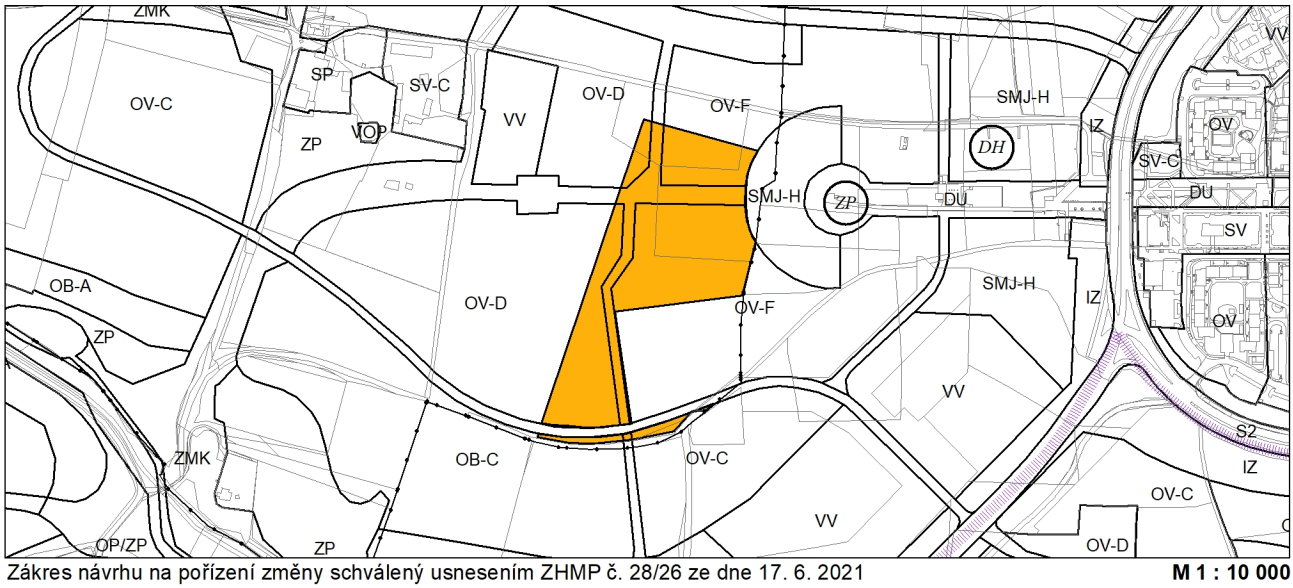

Zákres návrhu na pořízení změny schválený usnesením ZHMP č. 28/26 ze dne 17. 6. 2021 **M 1 : 10 000**

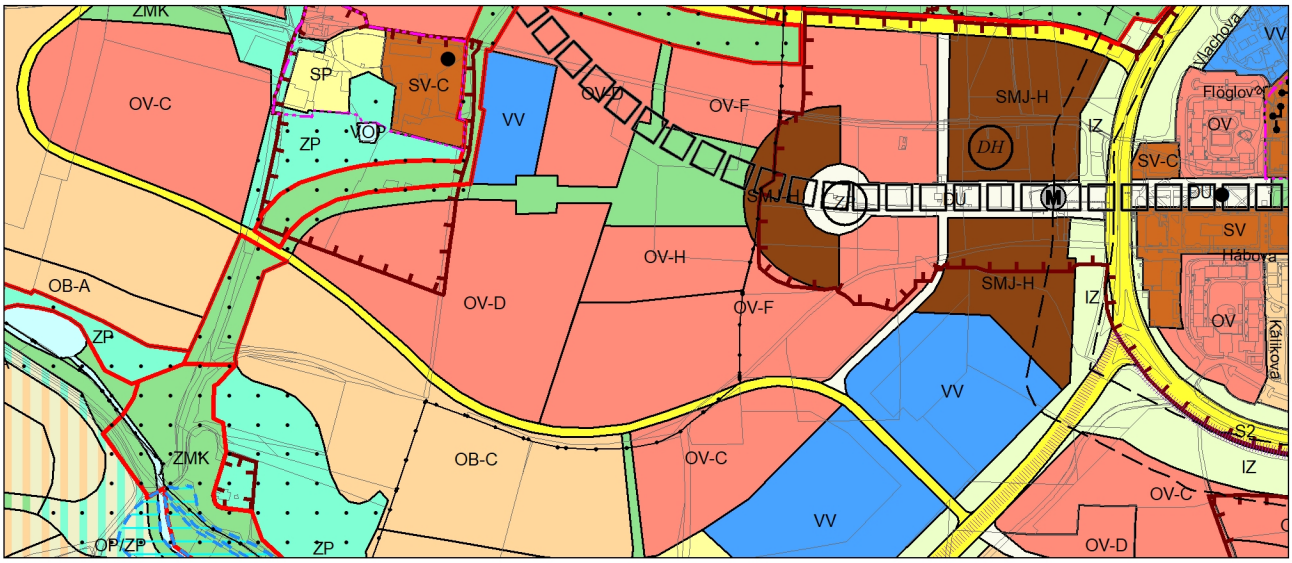

Promítnutí změny do výkresu č. 4 - Plán využití ploch, platný stav k 17. 6. 2021 **M 1 : 10 000**