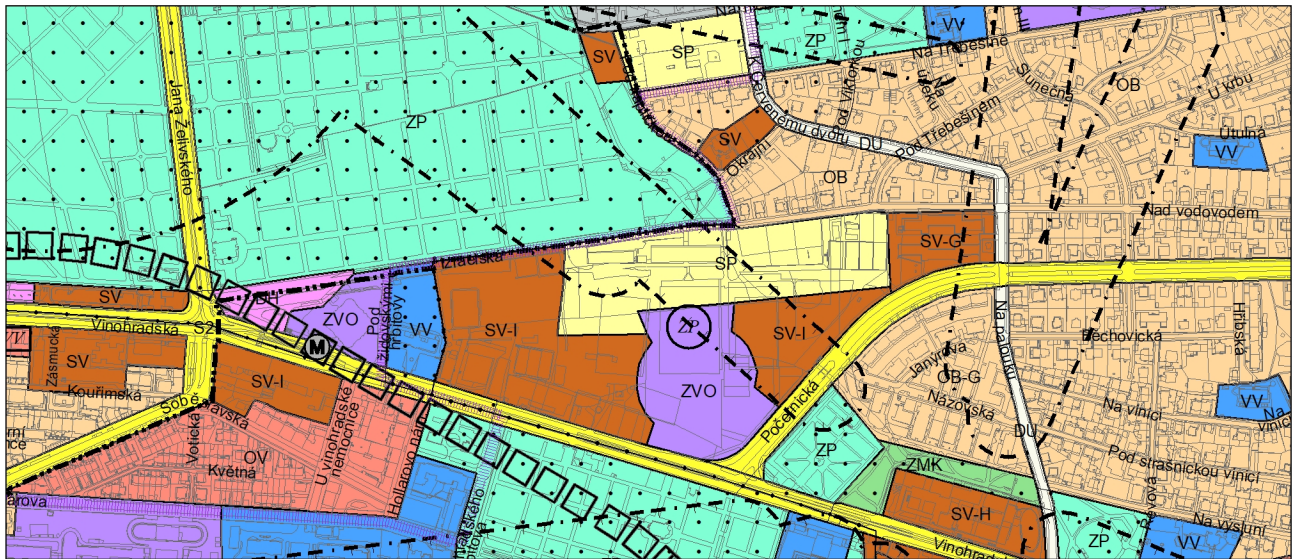
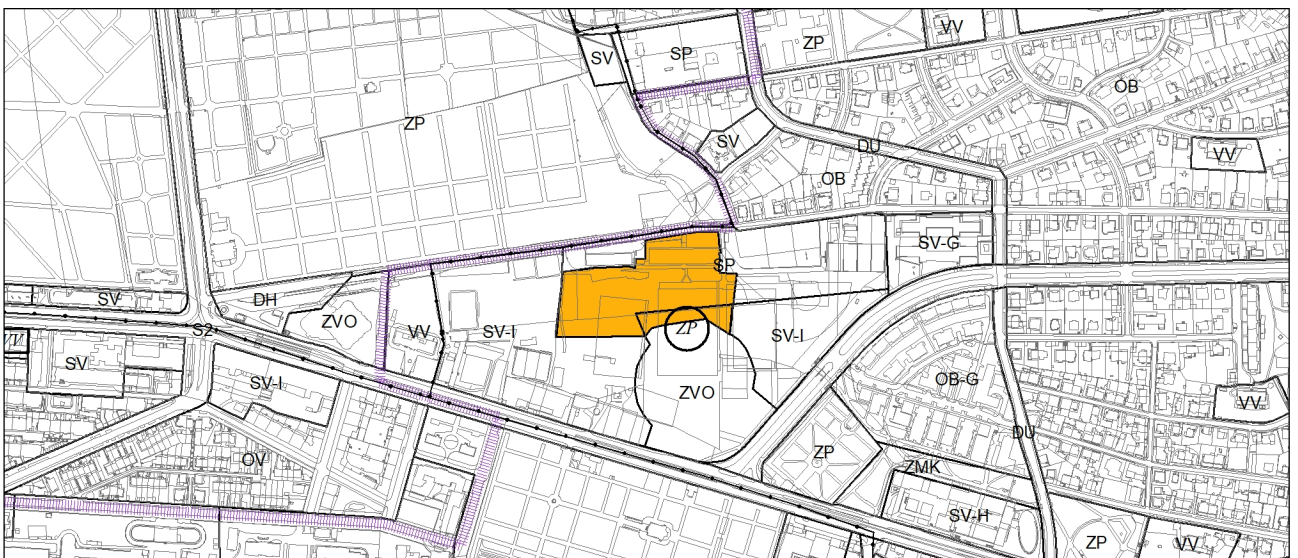


GRAFICKÁ ČÁST ZMĚNY ÚZEMNÍHO PLÁNU



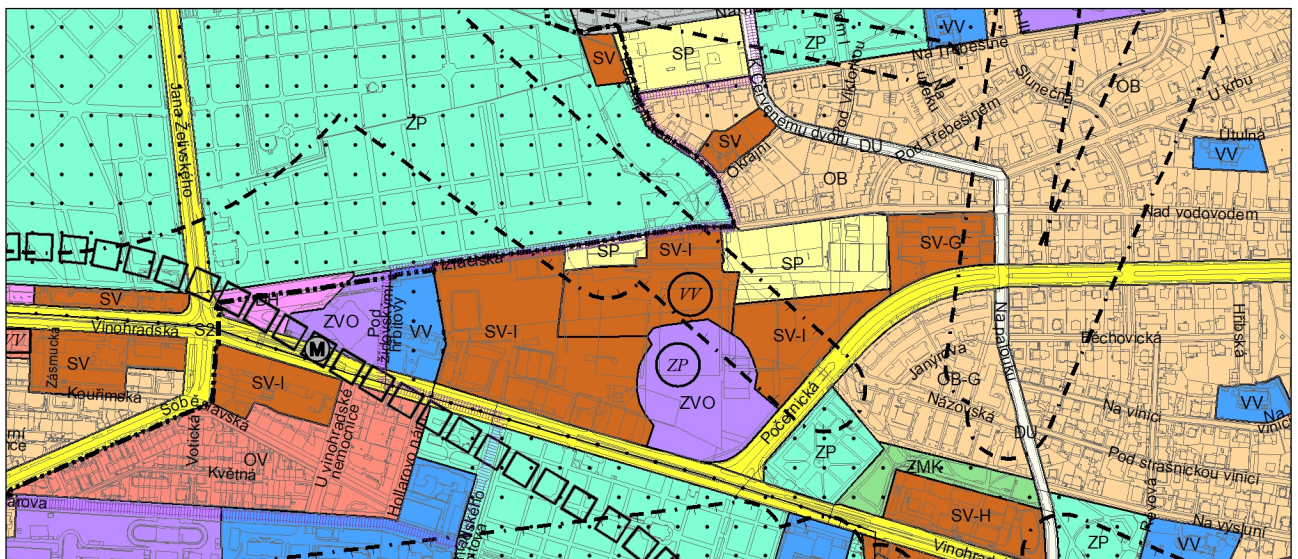
Výkres č. 4 – Plán využití ploch, platný stav k 8. 9. 2022

M 1 : 10 000



Zářez návrhu na pořízení změny schválený usnesením ZHMP č. 38/28 ze dne 16.06.2022

M 1 : 10 000



Promítnutí změny do výkresu č. 4 – Plán využití ploch, platný stav k 8. 9. 2022

M 1 : 10 000