GRAFICKÁ ČÁST ZMĚNY ÚZEMNÍHO PLÁNU

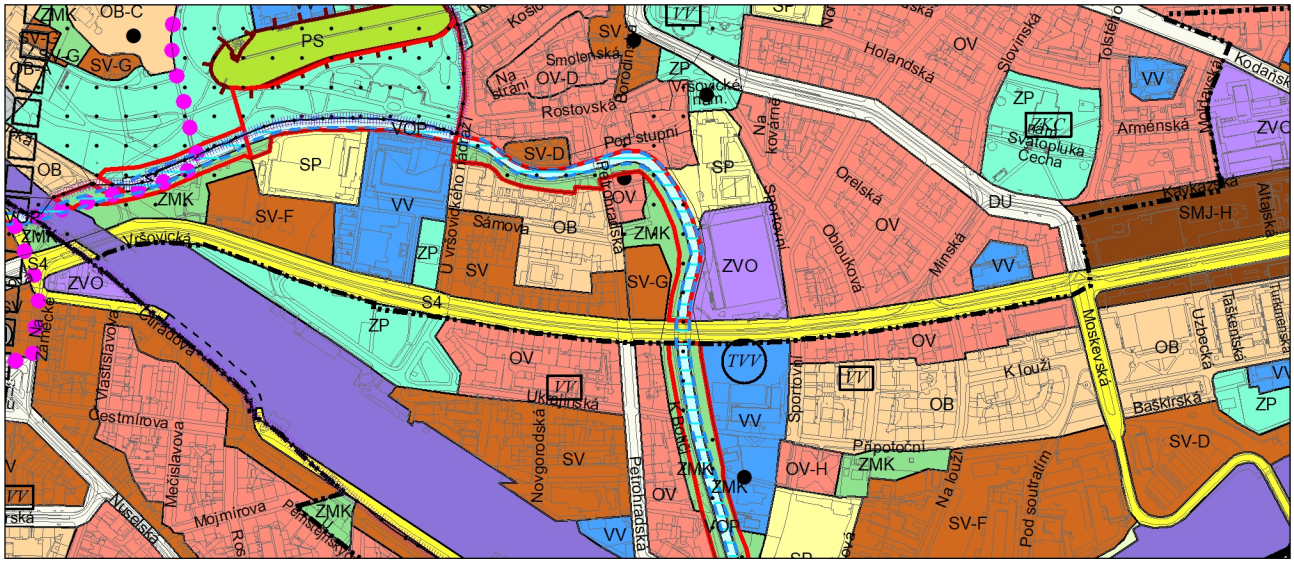

Výkres č. 4 – Plán využití ploch, platný stav k 8. 9. 2022 **M 1 : 10 000**

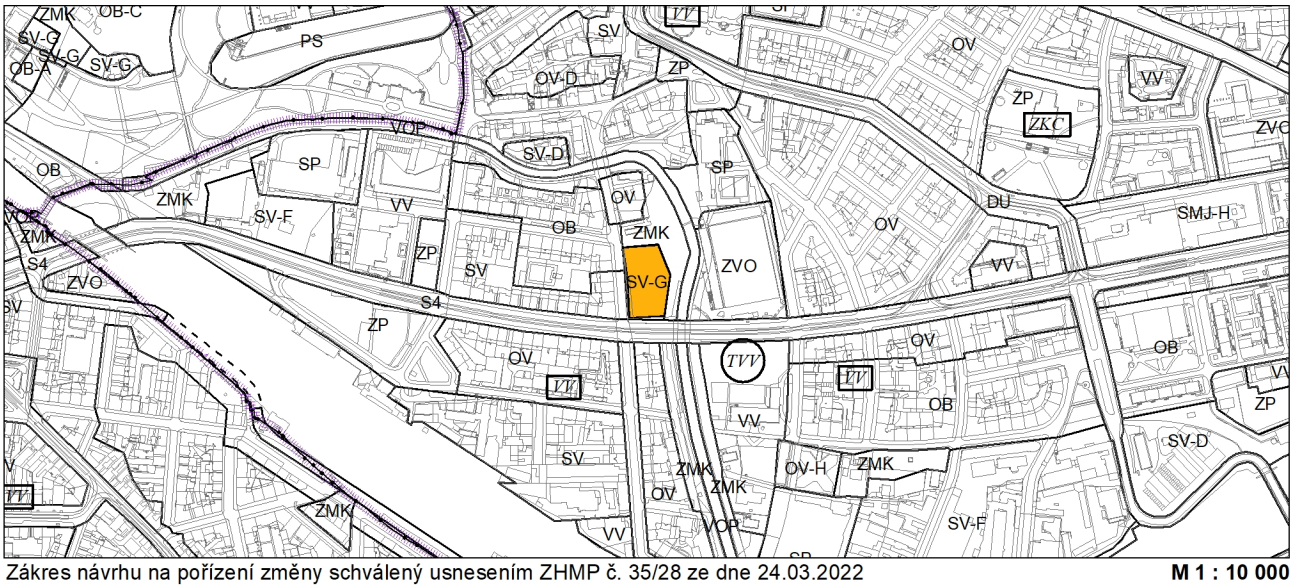

Zákres návrhu na pořízení změny schválený usnesením ZHMP č. 35/28 ze dne 24.03.2022 **M 1 : 10 000**

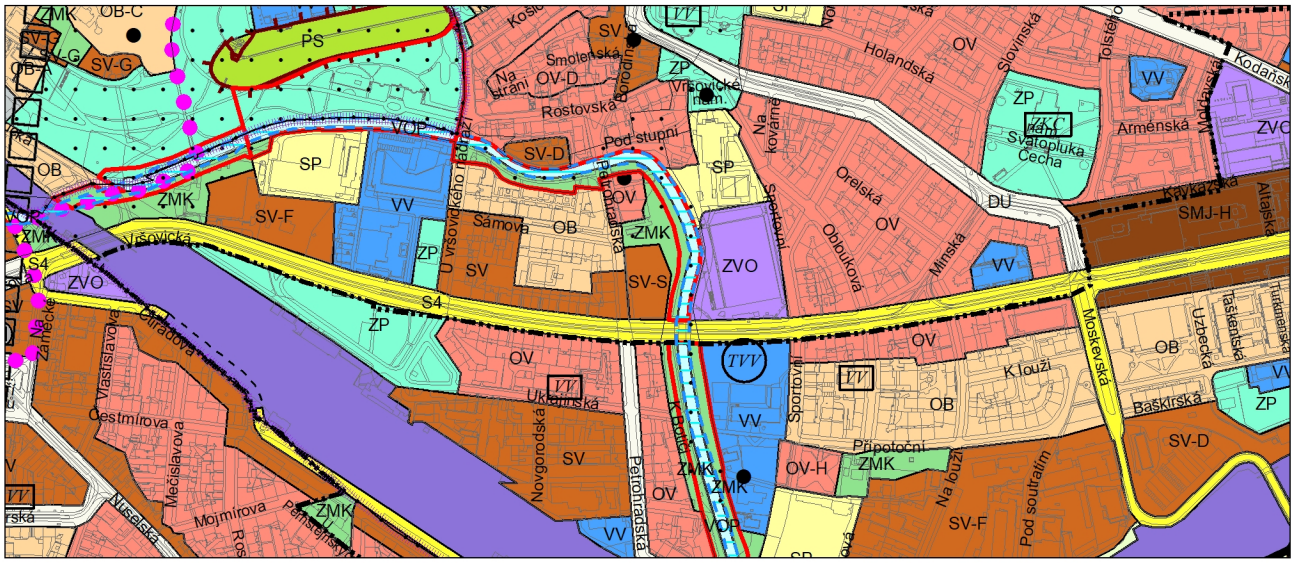

Promítnutí změny do výkresu č. 4 - Plán využití ploch, platný stav k 8. 9. 2022 **M 1 : 10 000**